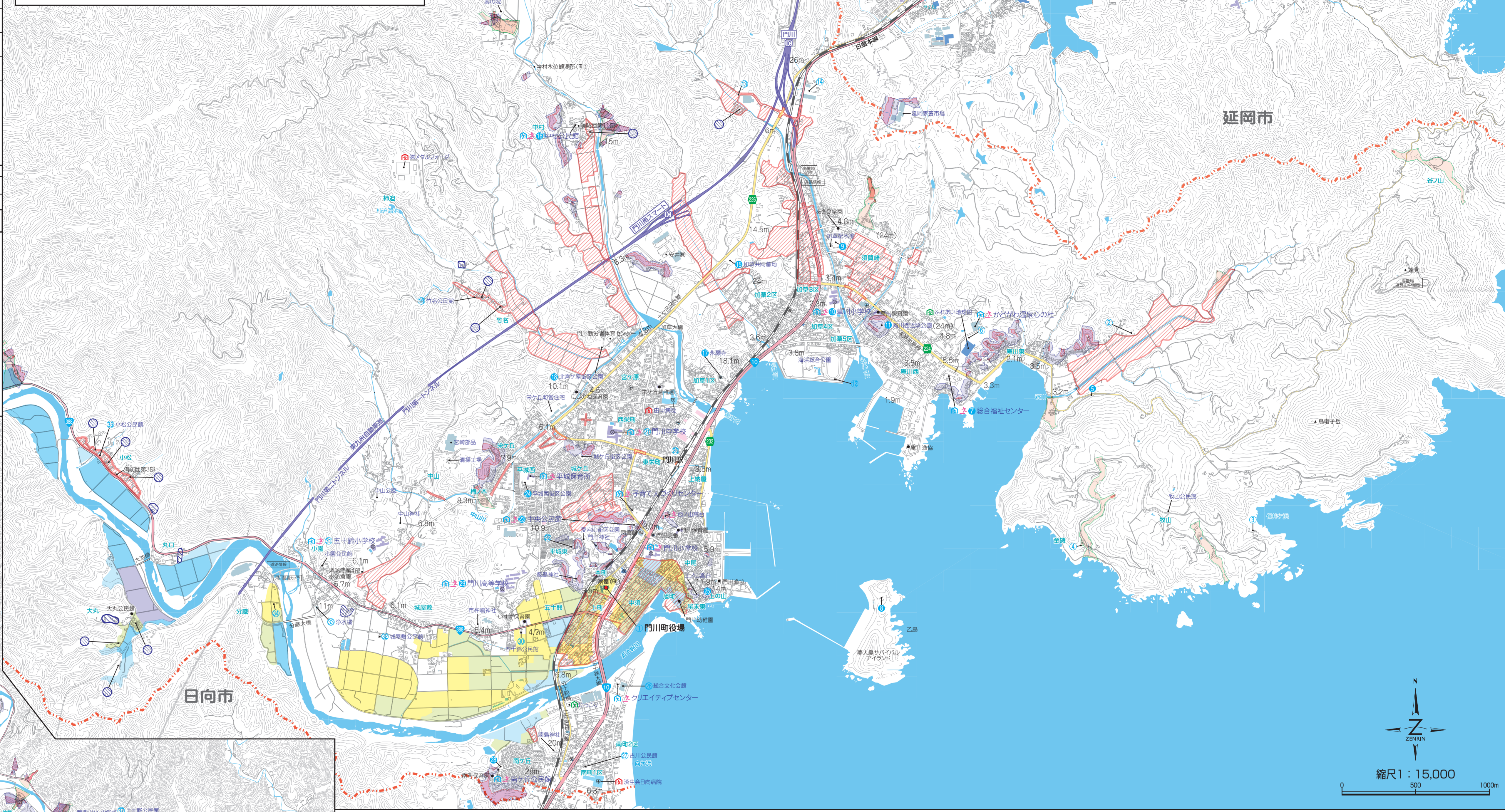


# 門川町ハザードマップ(五十鈴川浸水想定・土砂災害・内水はん濫)

大雨時には、防災行政無線の放送やテレビ・ラジオの情報に気をつけ、**早めの避難をお願いします。**



### 凡例

	0.5m未満の区域
	0.5m~1.0m未満の区域
	1.0m~2.0m未満の区域
	2.0m~5.0m未満の区域
	5m以上の区域

五十鈴川における河道の整備状況を勘案して、概ね30~150年に1回程度起こる大雨が降ったことにより、河川がはん濫した場合に浸水が想定される区域です。このシミュレーションの実施にあたっては、想定を超える降雨等を考慮していませんので、この浸水想定区域に指定されていない区域においても浸水が想定される水深が実際の浸水深と異なる場合があります。  
-河川の水位の上昇には十分注意していただき、早目の避難を心がけ、防災関係機関の指示に従いましょう。

土砂災害の種類	警戒区域	特別警戒区域
土石流		
急傾斜の崩壊		

内水はん濫が予想されるエリア 平成28年9月台風16号浸水箇所

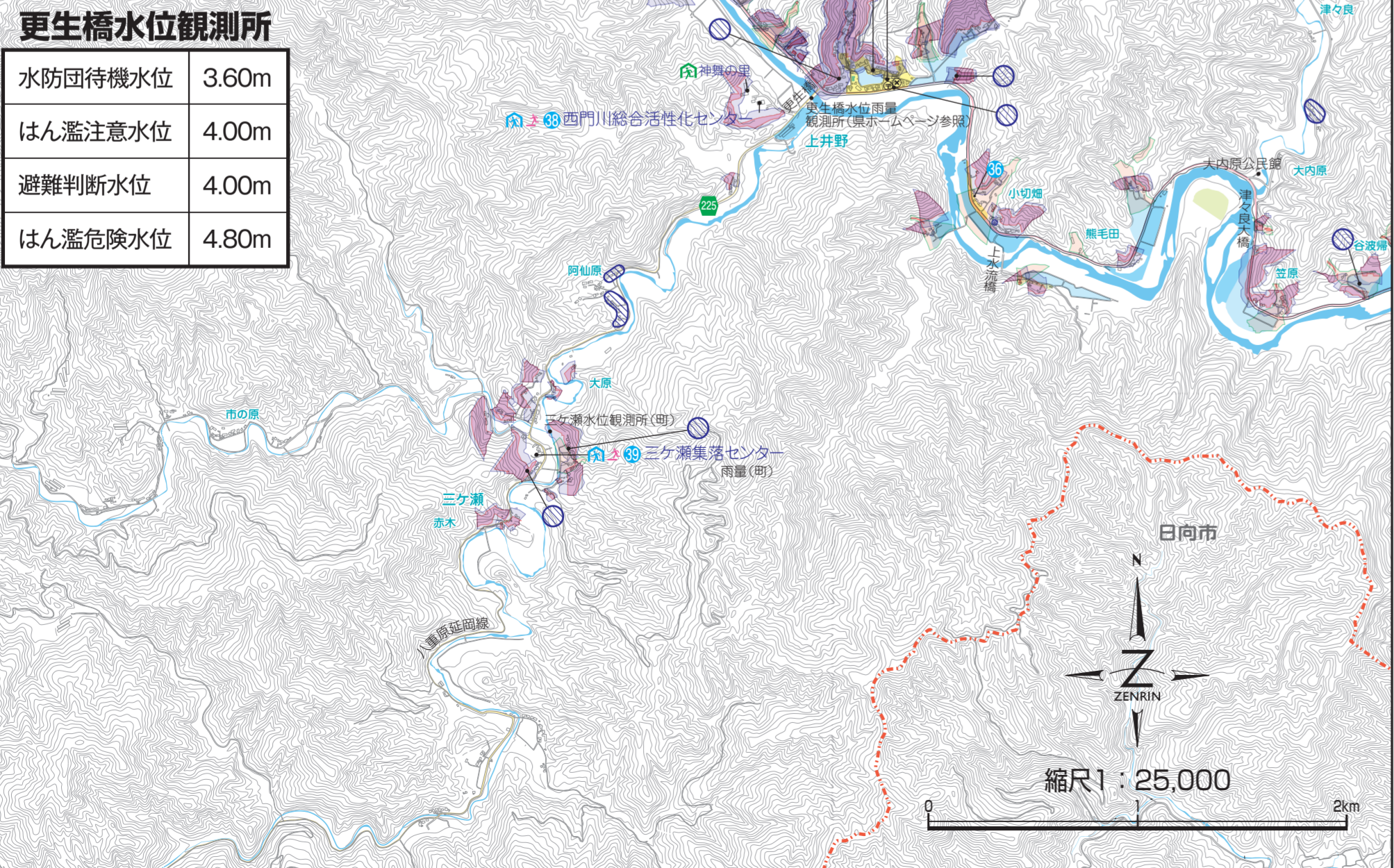
- 指定避難所
- 指定緊急避難場所
- 医療・その他避難拠点
- 福祉避難所
- 防災行政無線場所

- JR
- 東九州自動車道
- 国道
- 県道
- 警察・駐在所
- 病院
- 郵便局
- ショッピング施設



### 更生橋水位観測所

水防団待機水位	3.60m
はん濫注意水位	4.00m
避難判断水位	4.00m
はん濫危険水位	4.80m



### 指定避難所・指定緊急避難場所一覧

指定避難所	指定緊急避難場所	施設・場所名	住所
●	●	A 松瀬集落センター	川内3428番地
●	●	B 三ヶ瀬集落センター	川内1986番地3
●	●	C 西門川総合活性化センター	川内2671番地3
●	●	D 門川高等学校	門川尾末2680番地
●	●	E 五十鈴小学校	門川尾末6270番地
●	●	F 平城保育所	平城西14番2号
●	●	G クリエイティブセンター	南町6丁目1番地
●	●	H 南ヶ丘公民館	南ヶ丘1丁目108番地
●	●	I 門川小学校	門川尾末1502番地2
●	●	門川小学校(屋上)	門川尾末1502番地2
●	●	J 中央公民館	門川尾末1616番地1
●	●	K 子育てつくりセンター	東栄町1丁目1番2号
●	●	西ノ山高台	門川尾末9124番地4
●	●	L 門川中学校	西栄町2丁目3番1号
●	●	門川中学校(3F)	西栄町2丁目3番1号
●	●	M 中村公民館	加草3369番地1
●	●	N 新川小学校	加草4丁目98番地
●	●	新川小学校(屋上)	加草4丁目98番地
●	●	O かどがわ温泉心の村	加草11942番地
●	●	P 総合福祉センター	庵川西6丁目60番地

※災害時に開設した避難所については、門川町ホームページでお知らせいたします。

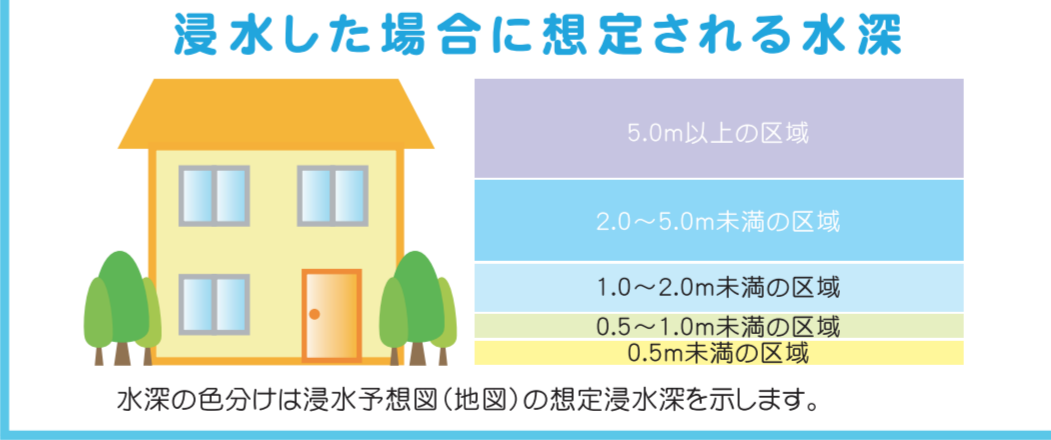
### 医療・その他避難拠点

日向病院
田中病院
株式会社メタルフォージ

### 福祉避難所

神舞の里
ふれあい地球館
にっこり

### 浸水の目安

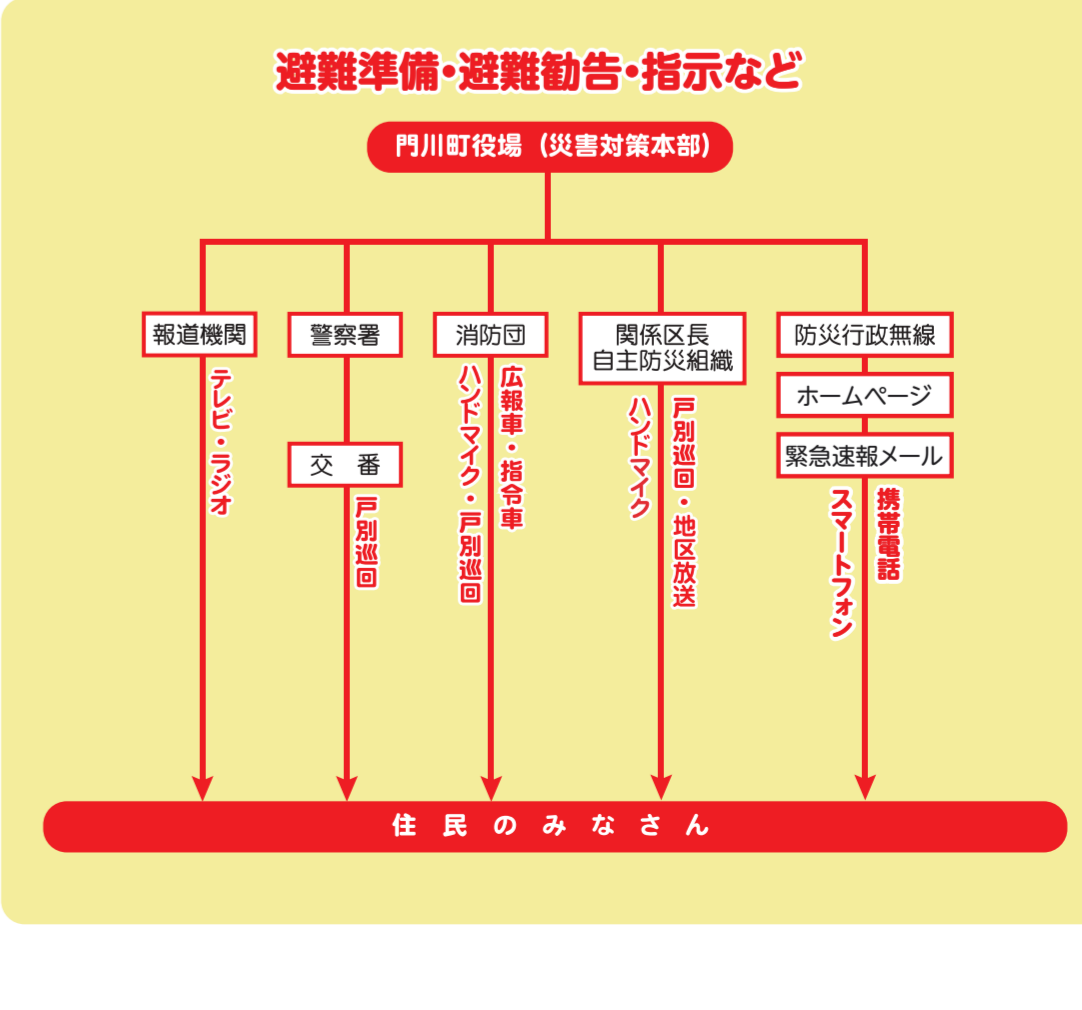


### 立退き避難が必要な居住者等に求める行動

避難準備・高齢者等避難開始	<ul style="list-style-type: none"> <li>避難に時間がかかる要配慮者とその支援者は立退き避難する。</li> <li>その他の人は立退き避難の準備を整えるとともに、以後の防災気象情報、水位情報等に注意を払い、自発的に避難を開始することが望ましい。</li> <li>特に、突発性が高く予測が困難な土砂災害の危険性がある区域や急激な水位上昇のおそれがある河川沿いでは、避難準備が完了次第、当該災害に対応した指定緊急避難場所へ立退き避難することが強く望まれる。</li> </ul>
避難勧告	<ul style="list-style-type: none"> <li>予想される災害に対応した指定緊急避難場所へ速やかに立退き避難する。</li> <li>指定緊急避難場所への立退き避難はかえって命に危険を及ぼしかねない自ら判断する場合には、「近隣の安全な場所」への避難や、少しでも命が助かる可能性の高い避難行動として、「屋内安全確保」を行う。</li> </ul>
避難指示(緊急)	<ul style="list-style-type: none"> <li>既に災害が発生していてもおろそかにならない極めて危険な状況となっており、また避難していない人は、予想される災害に対応した指定緊急避難場所へ緊急に避難する。</li> <li>指定緊急避難場所への立退き避難はかえって命に危険を及ぼしかねない自ら判断する場合には、「近隣の安全な場所」への避難や、少しでも命が助かる可能性の高い避難行動として、「屋内安全確保」を行う。</li> </ul>

### 情報の伝達経路

避難情報は、以下のような経路で伝えられます。**住民の皆さんは勧告や指示が出た場合、速やかに避難してください。**



### 防災行政無線(デジタル同報系)

設置場所	設置場所
① 役場屋上	⑩ 五十鈴小学校
② 庵川東一時避難所	⑪ 城原公民館
③ 保井ヶ浜	⑫ 門川町水場
④ 全盛	⑬ 小瀬分室
⑤ 教山寄り仮泊中	⑭ 小松公民館
⑥ 心の杜社二輪車庫	⑮ 小切畑集合センター
⑦ 総合福祉センター	⑯ 上野野公民館
⑧ 乙島	⑰ 西門川活性化センター
⑨ 須賀崎水源地	⑱ 三ヶ瀬公民館
⑩ 藤川小学校	
⑪ 庵川西沢公民館	
⑫ 海浜地合公園	
⑬ 加草2区大船分館近く	
⑭ 西の丸船越駐車庫	
⑮ 中村公民館	
⑯ 永福寺	
⑰ 北野ヶ原公園	
⑱ 町名公民館	
⑲ 門川町駐車庫	
⑳ 門川中学校	
㉑ 平城集落営住宅	
㉒ 中央公民館	
㉓ 平城集落併街区公園	
㉔ 上山	
㉕ 総合文化会館	
㉖ 古川公民館	
㉗ 南ヶ丘公民館下公園	
㉘ 門川高等学校	
㉙ 五十鈴公民館	

※白ヌキ数字は連絡電話設置を要