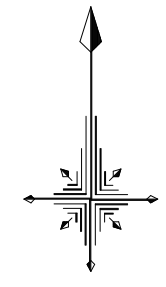


線形地形図 S=1:500

東臼杵郡門川尾末



3級基準点座標リスト

点名	X座標	Y座標	標高
3K-1	-59261.590	60531.731	3.720
3K-2	-59245.268	60376.082	4.814
3K-3	-59300.015	60252.702	3.851

中心線座標リスト

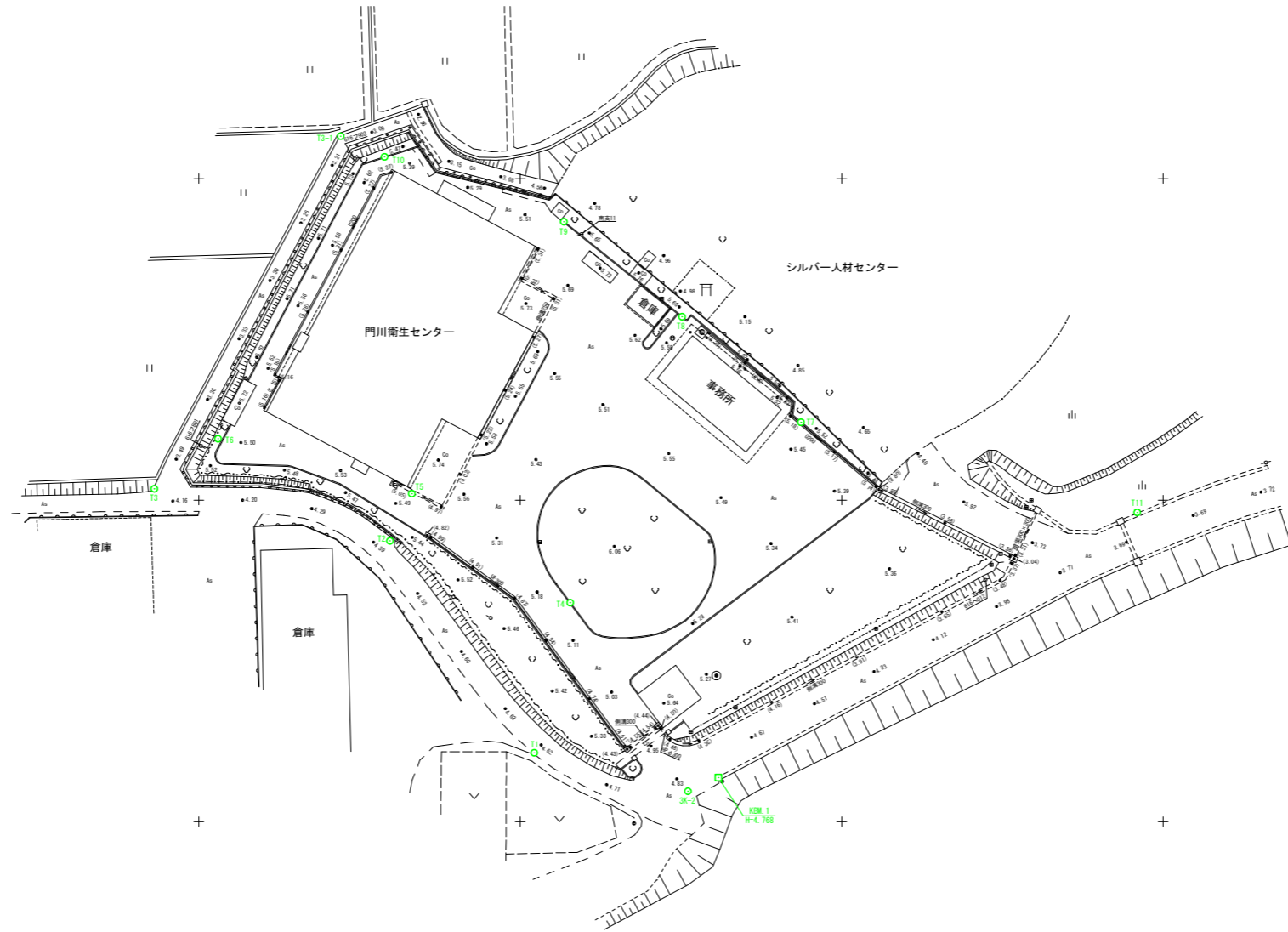
点名	X座標	Y座標
NO.0	-59334.322	60386.770
+10	-59325.422	60382.210
+20	-59316.522	60377.651
+30	-59307.622	60373.091
+40	-59298.722	60368.532
+50	-59289.822	60363.972
+60	-59280.922	60359.413

4級基準点座標リスト

点名	X座標	Y座標	標高
T1	-59339.288	60352.173	4.674
T2	-59306.330	60329.730	4.459
T3	-59298.227	60293.080	4.006
T3-1	-59243.398	60322.057	3.159
T4	-59315.939	60357.767	5.316
T5	-59298.984	60333.134	5.715
T6	-59290.448	60302.995	5.524
T7	-59287.888	60393.663	5.588
T8	-59271.475	60375.160	5.729
T9	-59256.704	60356.755	5.665
T10	-59246.610	60328.884	5.648
T11	-59301.912	60445.960	3.662

工事名	令和4年度 門川町衛生センター更新における測量・調査業務		
図面名	線形地形図		
年月日	令和5年2月		
尺度	1:500	図面番号	1/4
会社名	株式会社 共同技術コンサルタント		
事務所名	門川町財政課		

平面図 S=1:500
東臼杵郡門川尾末



3級基準点座標リスト

点名	X座標	Y座標	標高
3K-1	-59261.590	60531.751	3.720
3K-2	-59345.268	60376.082	4.814
3K-3	-59300.015	60252.702	3.851

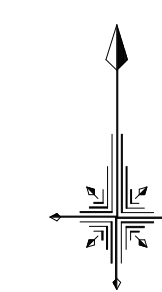
4級基準点座標リスト

点名	X座標	Y座標	標高
T1	-59339.288	60352.173	4.674
T2	-59306.330	60329.730	4.459
T3	-59298.227	60293.080	4.006
T3-1	-59243.398	60322.057	3.159
T4	-59315.939	60357.767	5.316
T5	-59298.984	60333.134	5.715
T6	-59290.448	60302.995	5.524
T7	-59287.888	60393.663	5.588
T8	-59271.478	60375.160	5.728
T9	-59256.704	60356.775	5.665
T10	-59246.610	60328.884	5.648
T11	-59301.912	60445.960	3.862

工事名	令和4年度 門川町衛生センター更新における 測量・調査業務		
図面名	平面図		
年月日	令和4年12月		
尺度	1:500	図面番号	1/4
会社名	株式会社 共同技術コンサルタント		
事務所名	門川町財政課		

平面図 S=1:500

東臼杵郡門川尾末



3級基準点座標リスト

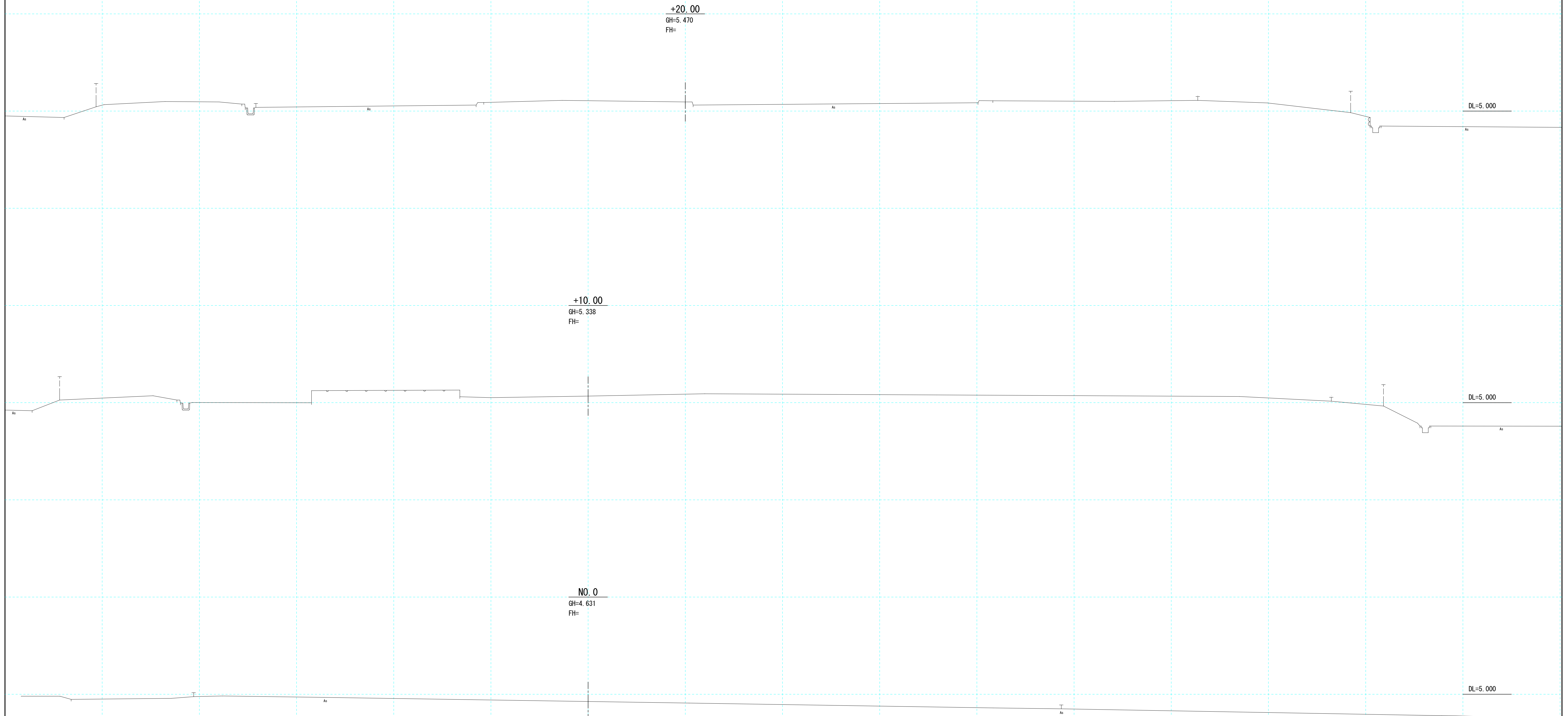
点名	X座標	Y座標	標高
3K-1	-59261.590	60531.731	3.720
3K-2	-59245.268	60376.082	4.814
3K-3	-59300.015	60252.702	3.851

4級基準点座標リスト

点名	X座標	Y座標	標高
T1	-59339.288	60352.173	4.674
T2	-59306.330	60329.730	4.459
T3	-59298.227	60293.080	4.006
T3-1	-59243.398	60322.057	3.159
T4	-59315.939	60357.767	5.316
T5	-59298.984	60333.134	5.715
T6	-59290.448	60302.995	5.524
T7	-59287.888	60393.663	5.588
T8	-59271.475	60375.160	5.729
T9	-59256.704	60356.775	5.665
T10	-59246.610	60328.884	5.648
T11	-59201.912	60445.960	3.662

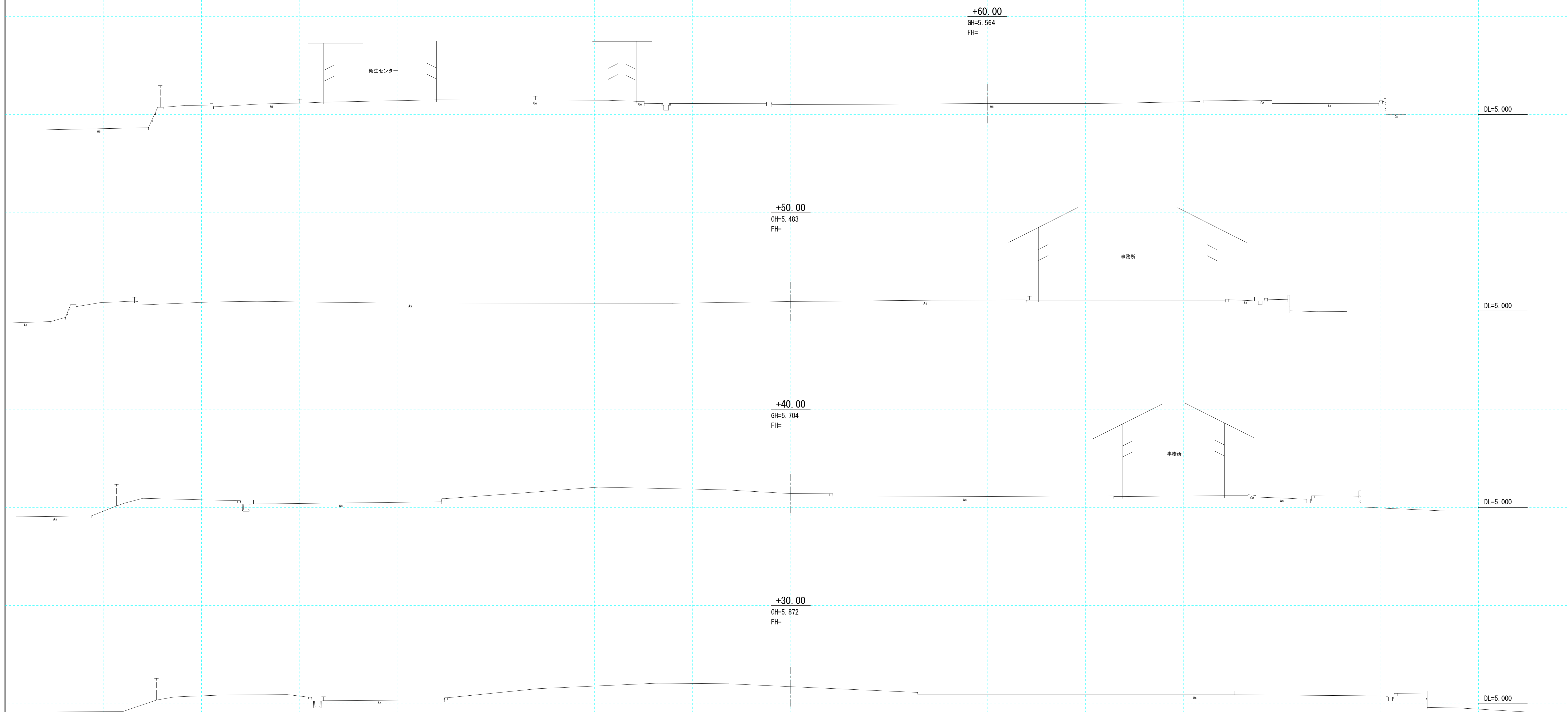
工事名	令和4年度 門川町衛生センター更新における測量・調査業務		
図面名	UAV平面図		
年月日	令和4年12月		
尺度	1:500	図面番号	
会社名	株式会社 共同技術コンサルタント		
事務所名	門川町財政課		

横断図 S = 1 : 1 0 0



NO. 0~+20.00			
工事名	令和4年度 門川町衛生センター更新における 測量・調査業務		
図面名	横断図 1		
作成年月日	令和5年2月		
縮尺	1 : 100	図面番号	3 / 4
会社名	株式会社 共同技術コンサルタント		
事業者名	門川町財政課		

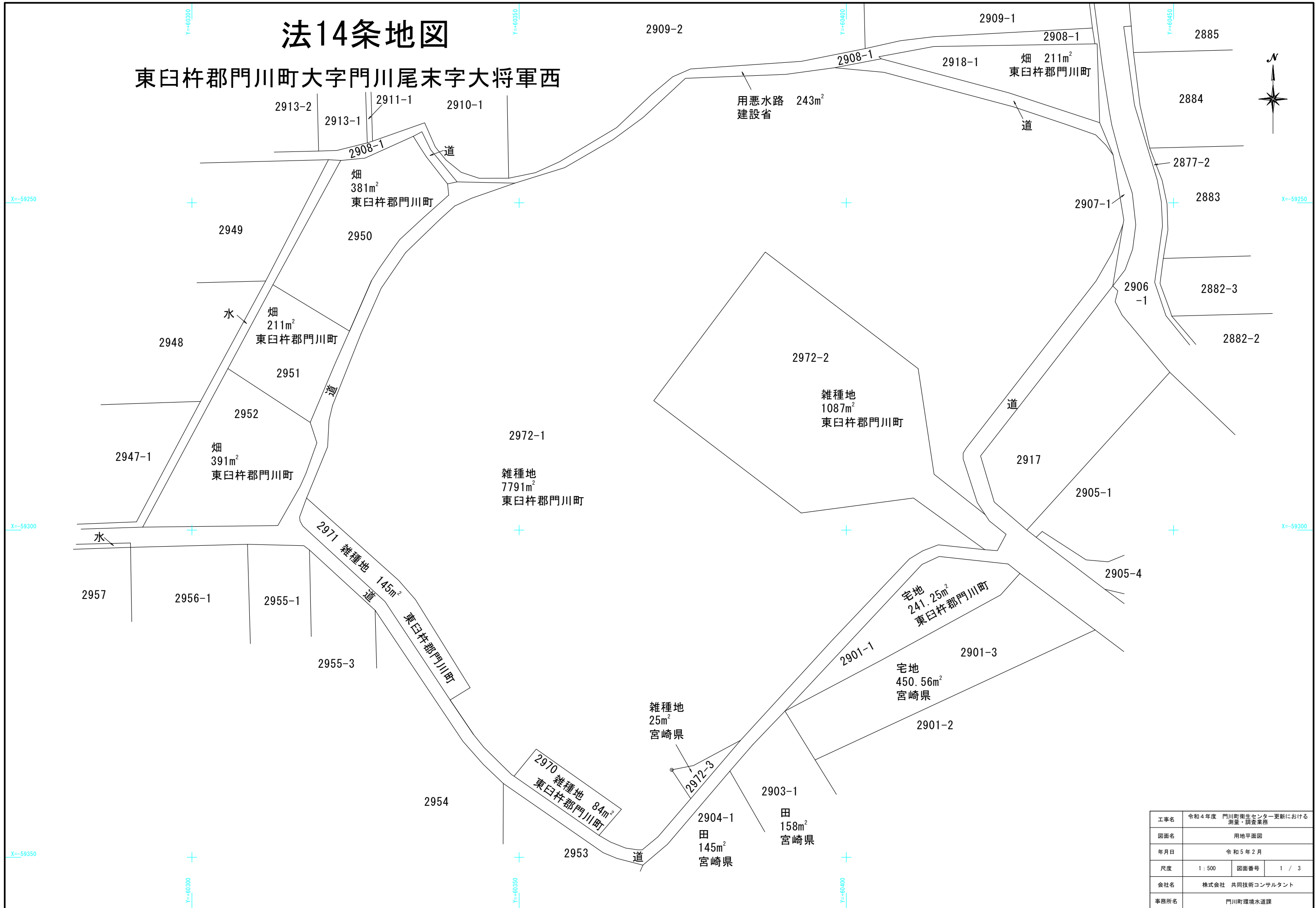
横断図 S = 1 : 100



+30.00~+60.00			
工事名	令和4年度 門川町衛生センター更新における測量・調査業務		
図面名	横断図 2		
作成年月日	令和5年2月		
縮尺	1:100	図面番号	4 / 4
会社名	株式会社 共同技術コンサルタント		
事業者名	門川町財政課		

法14条地図

東臼杵郡門川町大字門川尾末字大將軍西



工事名	令和4年度 門川町衛生センター更新における測量・調査業務		
図面名	用地平面図		
年月日	令和5年2月		
尺度	1:500	図面番号	1 / 3
会社名	株式会社 共同技術コンサルタント		
事務所名	門川町環境水道課		

求積表

測点	X	Y	距離
2232	-59306.632	60426.527	4.409
2233	-59309.914	60423.583	20.720
2234	-59319.863	60405.397	16.706
1210	-59327.658	60390.621	30.648
73	-59305.268	60411.549	2.902
72	-59304.036	60414.177	10.599
71	-59305.182	60424.714	2.322
倍面積	460.331154		
面積	230.1655770		
地積	230.16		

測点	X	Y	距離
102	-59225.706	60438.320	12.046
103	-59237.746	60438.712	14.592
104	-59233.200	60424.846	20.194
99	-59227.990	60405.336	0.466
100	-59227.680	60404.988	8.508
101	-59226.115	60413.351	24.972
倍面積	428.247978		
面積	214.1239890		
地積	214.12		

測点	X	Y	距離
52	-59239.839	60333.826	1.906
53	-59241.456	60334.835	1.801
54	-59242.966	60335.816	5.265
33	-59247.108	60339.067	1.718
34	-59248.816	60339.254	5.119
35	-59252.217	60335.428	4.984
36	-59255.605	60331.772	5.360
37	-59259.968	60328.658	2.243
38	-59261.866	60327.463	8.435
39	-59269.595	60324.086	13.687
49	-59262.511	60312.375	21.627
50	-59243.531	60322.743	3.716
51	-59243.170	60326.441	8.101
倍面積	768.574387		
面積	384.2871935		
地積	384.28		

測点	X	Y	距離
39	-59269.595	60324.086	5.433
40	-59274.559	60321.877	9.762
41	-59283.554	60318.083	15.042
48	-59275.319	60305.495	14.539
49	-59262.511	60312.375	13.687
倍面積	422.846466		
面積	211.4223230		
地積	211.42		

測点	X	Y	距離
41	-59283.554	60318.083	3.271
42	-59286.664	60319.098	4.895
44	-59291.275	60317.455	2.232
45	-59293.312	60316.543	6.904
46	-59299.315	60313.133	20.652
47	-59299.551	60292.482	27.505
48	-59275.319	60305.495	15.042
倍面積	776.089053		
面積	388.0445265		
地積	388.04		

測点	X	Y	距離
7	-59333.472	60352.622	15.933
6	-59342.855	60365.643	5.266
5	-59346.641	60362.201	15.808
8	-59337.610	60349.227	5.352
倍面積	167.856249		
面積	83.9281245		
地積	83.92		

測点	X	Y	距離
15	-59295.107	60317.517	18.849
14	-59307.665	60311.573	3.928
13	-59310.621	60334.160	15.846
12	-59324.082	60342.520	3.596
11	-59325.967	60339.458	18.045
19	-59310.914	60329.506	17.042
18	-59299.390	60316.951	0.886
17	-59298.613	60316.526	0.588
16	-59298.030	60316.453	3.111
倍面積	278.478722		
面積	139.7393610		
地積	139.73		

測点	X	Y	距離
46	-59299.315	60313.133	6.904
45	-59293.312	60316.543	2.232
44	-59291.275	60317.455	4.895
42	-59286.664	60319.098	3.271
41	-59283.554	60318.083	9.762
39	-59269.595	60324.086	8.435
38	-59261.866	60327.463	2.243
37	-59259.968	60328.658	5.360
36	-59255.605	60331.772	4.984
35	-59252.217	60335.428	5.119
34	-59248.816	60339.254	1.718
33	-59247.108	60339.067	1.492
32	-59246.803	60340.528	8.867
31	-59246.981	60349.393	7.040
30	-59249.299	60342.746	2.841
29	-59250.478	60340.161	3.007
28	-59252.497	60337.932	7.357
26	-59257.611	60332.643	6.594
25	-59263.056	60328.924	7.608
24	-59270.011	60325.841	11.781
22	-59280.959	60321.491	2.341
21	-59283.237	60320.950	4.049
20	-59287.280	60320.737	8.463
15	-59295.107	60317.517	3.111
16	-59298.030	60316.453	0.886
17	-59298.613	60316.526	0.588
18	-59299.390	60316.951	3.119
倍面積	259.6569560		
面積	129.8284780		
地積	129.82		

測点	X	Y	距離
59	-59297.645	60421.224	9.960
58	-59291.469	60413.410	16.318
57	-59275.334	60410.975	29.377
56	-59257.520	60387.615	28.393
55	-59280.237	60370.583	28.308
65	-59297.387	60393.105	17.300
64	-59295.100	60410.253	13.472
63	-59302.996	60421.168	7.146
67	-59303.178	60411.668	2.562
68	-59304.406	60409.645	17.056
69	-59316.773	60397.899	20.816
2235	-59332.123	60383.839	8.158
2236	-59335.975	60376.648	3.394
2238	-59336.632	60373.318	5.281
2237	-59341.040	60376.227	7.684
1	-59346.872	60371.224	3.262
2	-59348.944	60368.705	2.436
3	-59348.589	60366.295	2.494
4	-59347.677	60363.974	2.053
5	-59346.641	60362.201	5.266
6	-59342.655	60365.643	15.933
7	-59333.472	60352.622	5.352
8	-59337.610	60349.227	6.397
9	-59333.188	60344.605	2.619
10	-59331.225	60343.027	6.355
11	-59325.967	60339.458	3.596
12	-59324.082	60342.520	15.846
13	-59310.621	60334.160	3.928
14	-59307.665	60331.573	18.849
15	-59295.107	60317.517	8.463
20	-59287.280	60320.737	4.049
21	-59283.237	60320.950	2.341
22	-59280.959	60321.491	11.781
24	-59270.011	60325.841	7.608
25	-59263.056	60328.924	6.594
26	-59257.611	60332.643	7.357
28	-59252.497	60337.932	3.007
29	-59250.478	60340.161	2.841
30	-59249.299	60342.746	7.040
31	-59246.981	60349.393	16.348
81	-59240.350	60364.336	5.695
82	-59236.977	60368.925	8.843
83	-59230.975	60375.419	15.335
84	-59230.370	60390.742	7.517
85	-59229.361	60398.191	7.562
86	-59230.056	60405.721	20.453
87	-59235.320	60425.485	13.328
88	-59239.615	60438.102	2.210
89	-59241.180	60439.663	1.866
90	-59242.681	60440.772	10.109
91	-59252.656	60442.413	0.701
92	-59253.343	60442.273	4.545
93	-59257.594	60440.664	5.003
94	-59261.931	60438.170	32.285
95	-59287.429	60418.366	0.952
96	-59288.230	60417.851	0.894
97	-59289.124	60417.850	7.021
98	-59295.804	60420.012	2.204
倍面積	1581.339707		
面積	788.668635		
地積	788.66		

測点	X	Y	距離
56	-59257.520	60387.615	29.377
57	-59275.334	60410.975	16.318
58	-59291.469	60413.410	9.960
59	-59297.645	60421.224	1.197
60	-59298.618	60421.868	3.258
61	-59300.653	60424.412	2.830
62	-59303.145	60423.071	1.909
63	-59302.996	60421.168	13.472
64	-59295.100	60410.253	17.300
65	-59297.387	60393.105	28.308
55	-59280.237	60370.583	28.393
倍面積	2162.024524		
面積	1081.0122620		
地積	1081.01		

測点	X	Y	距離
2235	-59332.123	60383.839	20.816
69	-59316.773	60397.899	17.056
68	-59304.406	60409.645	2.367
67	-59303.178	60411.668	2.562
66	-59302.260	60414.060	7.146
63	-59302.996	60421.168	1.909
62	-59303.145	60423.071	2.617
71	-59305.182	60424.714	10.599
72	-59304.036	60414.177	2.902
73	-59305.268	60411.549	30.648
1210	-59327.658	60390.621	8.120
倍面積	188.767394		
面積	94.3836970		
地積	94.38		

測点	X	Y	距離
85	-59229.361	60398.191	7.275
99	-59227.990	60405.336	20.194
104	-59233.200	60424.846	14.592
103	-59237.746	60438.712	1.966
88	-59239.615	60438.102	13.328
87	-59235.320	60425.485	20.453
86	-59230.056	60405.721	7.562
81	-59240.350	60364.336	144.819348
82	-59236.977	60368.925	72.4096740
83	-59230.975	60375.419	72.40

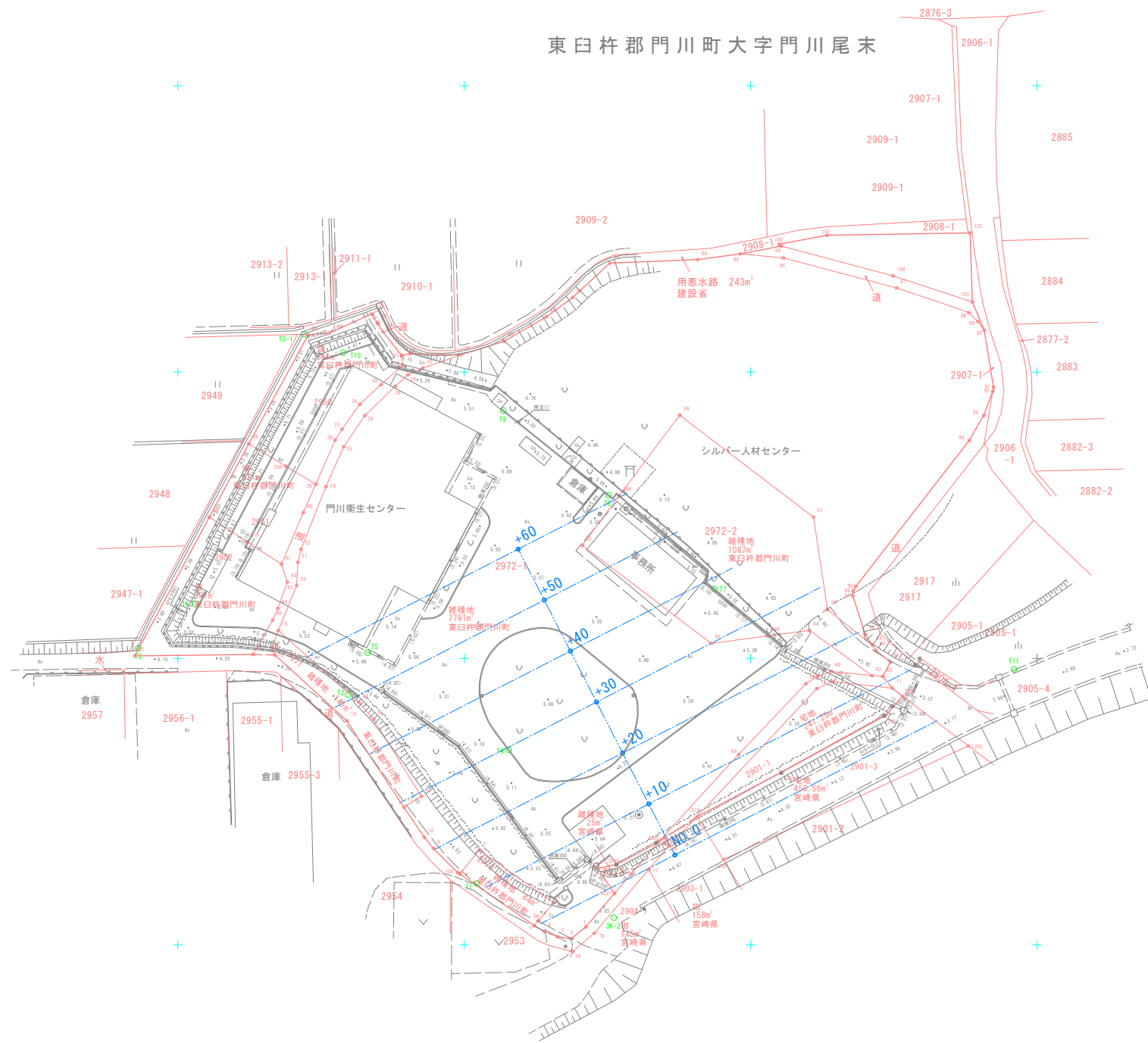
測点	X	Y	距離
2235	-59332.123	60383.839	20.816
69	-59316.773	60397.899	17.056
68	-59304.406	60409.645	2.367
67	-59303.178	60411.668	2.562
66	-59302.260	60414.060	7.146
63	-59302.996	60421.168	1.909
62	-59303.145	60423.071	2.617
71	-59305.182	60424.714	10.599
72	-59304.036	60414.177	2.902
73	-59305.268	60411.549	30.648
1210	-59327.658	60390.621	8.120
倍面積	188.767394		
面積	94.3836970		
地積	94.38		

測点	X	Y	距離
85	-59229.361	60398.191	7.275
99	-59227.990	60405.336	20.194
104	-59233.200	60424.846	14.592
103	-59237.746	60438.712	1.966
88	-59239.615	60438.102	13.328
87	-59235.320	60425.485	20.453
86	-59230.056	60405.721	7.562
81	-59240.350	60364.336	144.819348
82	-59236.977	60368.925	72.4096740
83	-59230.975	60375.419	72.40

測点	X	Y	距離
2235	-59332.123	60383.839	20.816
69	-59316.773	60397.899	17.056
68	-59304.406	60409.645	2.367
67	-59303.178	60411.668	2.562
66	-59302.260	60414.060	7.146
63	-59302.996	60421.168	1.909
62	-59303.145	60423.071	2.617
71	-59305.182	60424.714	10.599
72	-59304.036		

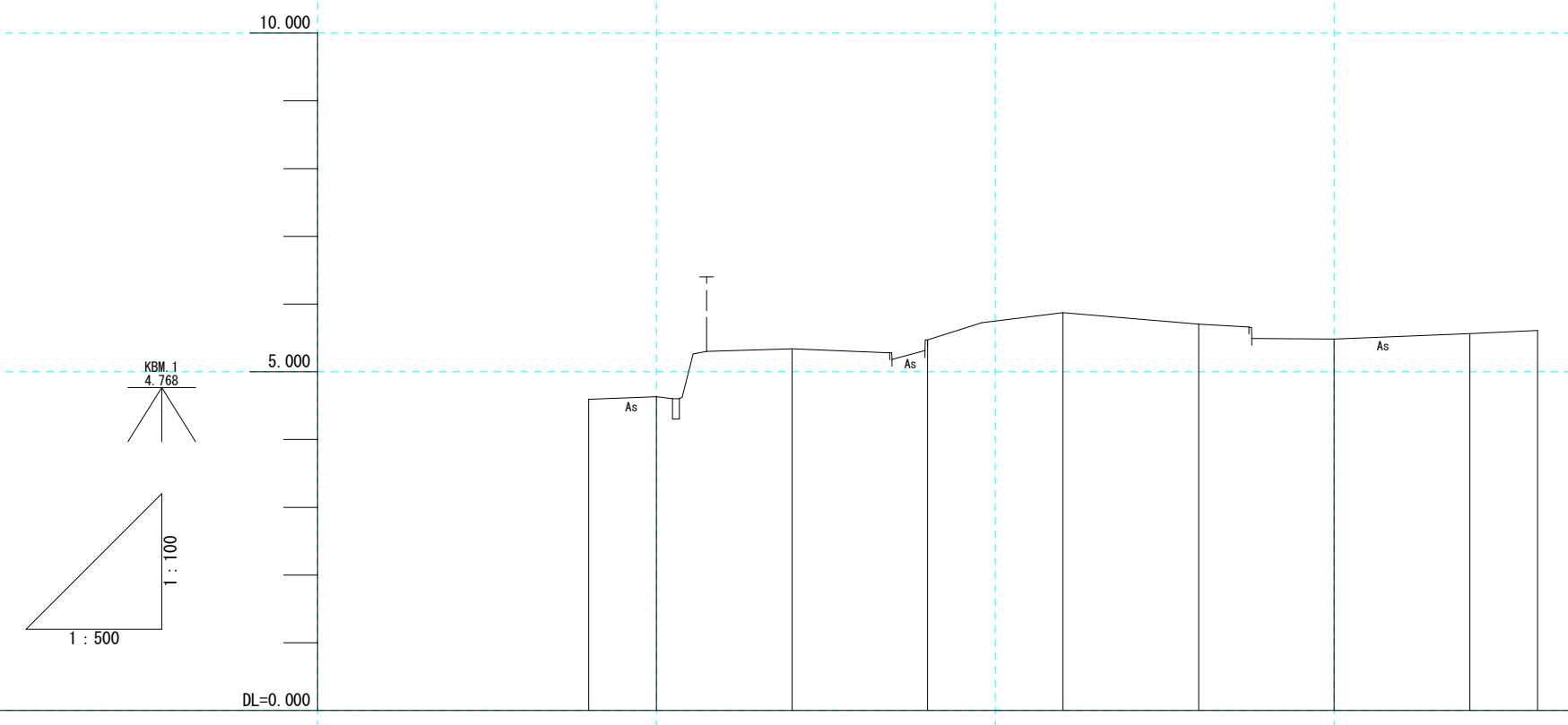
用地平面図 S=1:500

東臼杵郡門川町大字門川尾末



工事名	令和4年度 門川町衛生センター更新における 測量・調査業務		
図面名	用地平面図		
年月日	令和5年2月		
尺度	1:500	図面番号	3 / 3
会社名	株式会社 共同技術コンサルタント		
事務所名	門川町財政課		

縦断図 V=1:100
H=1:500



勾配	
計画高	
地盤高	4.937 4.631 5.238 5.470 5.872 5.704 5.463 5.584 5.697
切土	
盛土	
追加距離	-5.000 0.000 10.000 20.000 30.000 40.000 50.000 60.000 65.000
単距離	-5.000 0.000 10.000 10.000 10.000 10.000 10.000 10.000 5.000
測点	-5.00 0.00 -10.00 -20.00 -30.00 -40.00 -50.00 -60.00 -5.00
平面線形曲率図	
片勾配摺付け図	
拡幅	

工事名	令和4年度 門川町衛生センター更新における測量・調査業務		
図面名	縦断図		
作成年月日	令和5年2月		
縮尺	図示	図面番号	2 / 4
会社名	株式会社 共同技術コンサルタント		
事業者名	門川町財政課		