



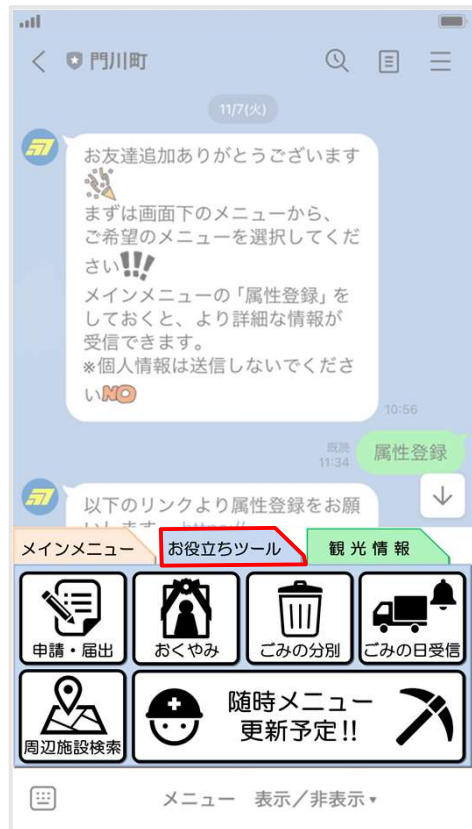
使用方法 「周辺施設検索」編

門川町公式LINEの

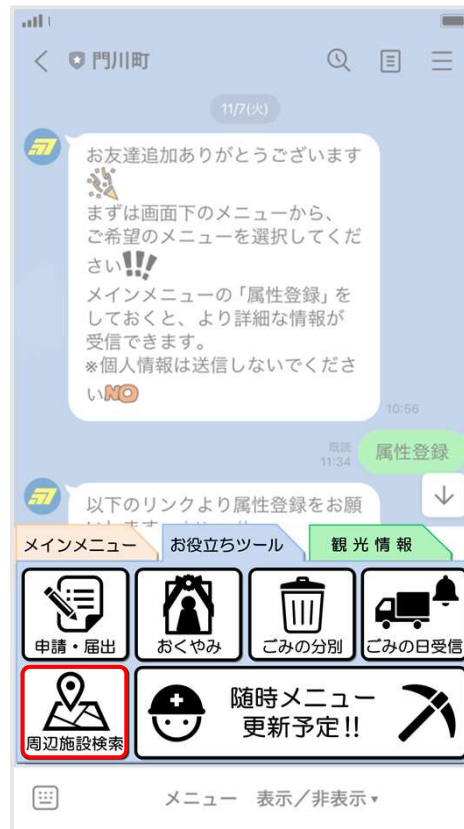


アイコンをタッチ

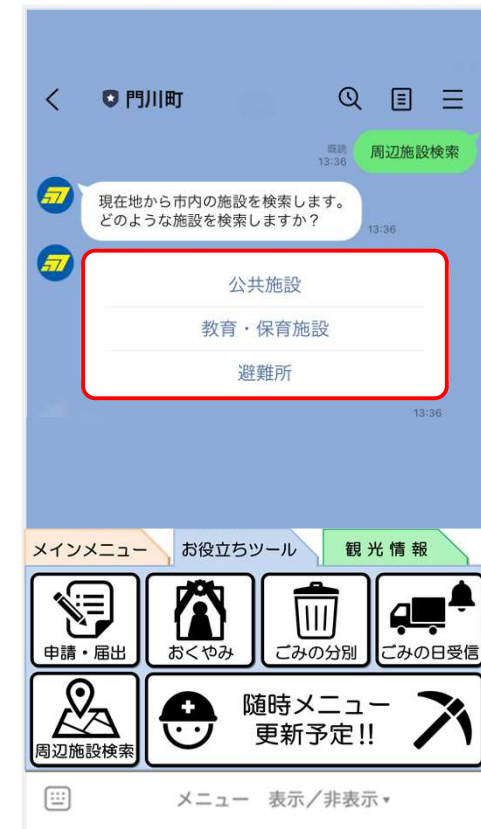
「お役立ちツール」
を選択



「周辺施設検索」
を選択



検索する施設
を選択



カテゴリを選択



- 教育・保育施設
 - 公立保育所
 - 私立保育所
 - 私立認定こども園
 - 小・中・高等学校
 - 放課後児童クラブ

- 公共施設
 - 町民文化・社会教育施設
 - スポーツ・レクリエーション施設
 - 保健福祉・子育て支援施設
 - 行政等施設

- 避難所
 - 指定避難所
 - 緊急避難所（津波）

位置情報を送信

 位置情報送信

上記ボタンがトークルームに出てくるので、
自分の現在地を送信すると、近隣の施設が順番に表示



施設名	住所	直線距離
門川町役場	宮崎県東臼杵郡門川町平城東1番1号	14m
衛生センター	宮崎県東臼杵郡 2998 番地 1	743r

詳細
地図
電話番号