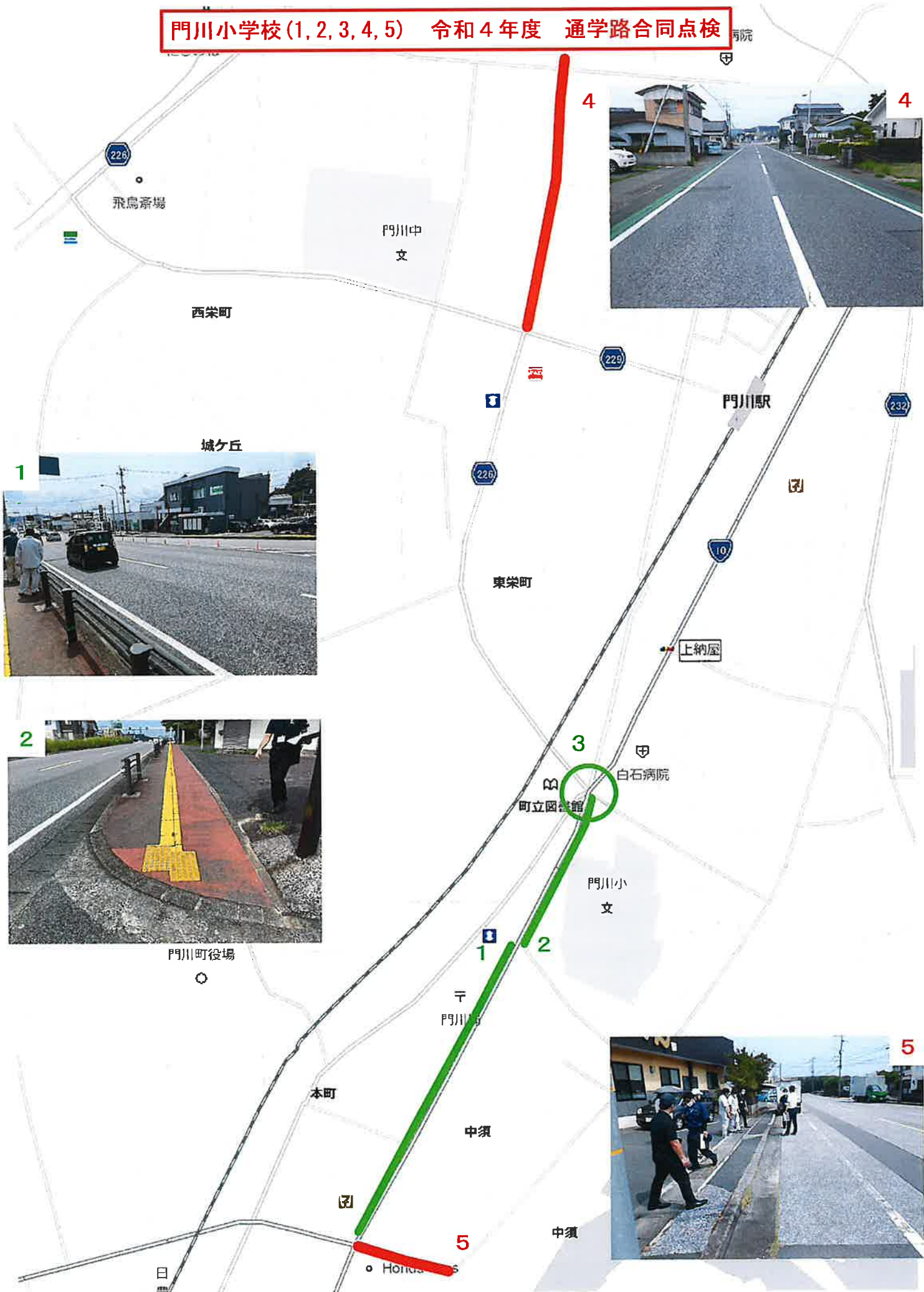


門川小学校 令和4年度通学路点検箇所一覧

番号	小学校名及び通し番号	危険箇所の位置・形状	対策内容	対応機関
1	門川小学校 1	本町1丁目58の銀行から上町6丁目34-1のコンビニまでの国道10号	上り線側は地下埋設物があるため防護柵の設置が困難である。 下り線側は地下埋設物の埋設位置を試掘等により確認のうえでの対応となる。(実施時期、実施困難かは現段階では未定)	国土交通省
2	門川小学校 2	門川交番横の歩道橋	舗装ブロックの補修を行う。	国土交通省
3	門川小学校 3	門川交番から門川尾末1564-3の花屋までの国道10号の歩道	舗装が著しく傷んでいると認められないため修繕等は困難である。	国土交通省
4	門川小学校 4	西栄町1丁目3-5の旅館から西栄町2丁目32の飲食店の道路	当該道路の舗装修繕工事を計画しているため、舗装工事完了後、交通安全施設の設置を検討する。	建設課
5	門川小学校 5	中須3丁目32の歯科医院付近から中須交差点までの歩道	歩道幅員が狭小のため、歩道拡幅を検討する。	建設課

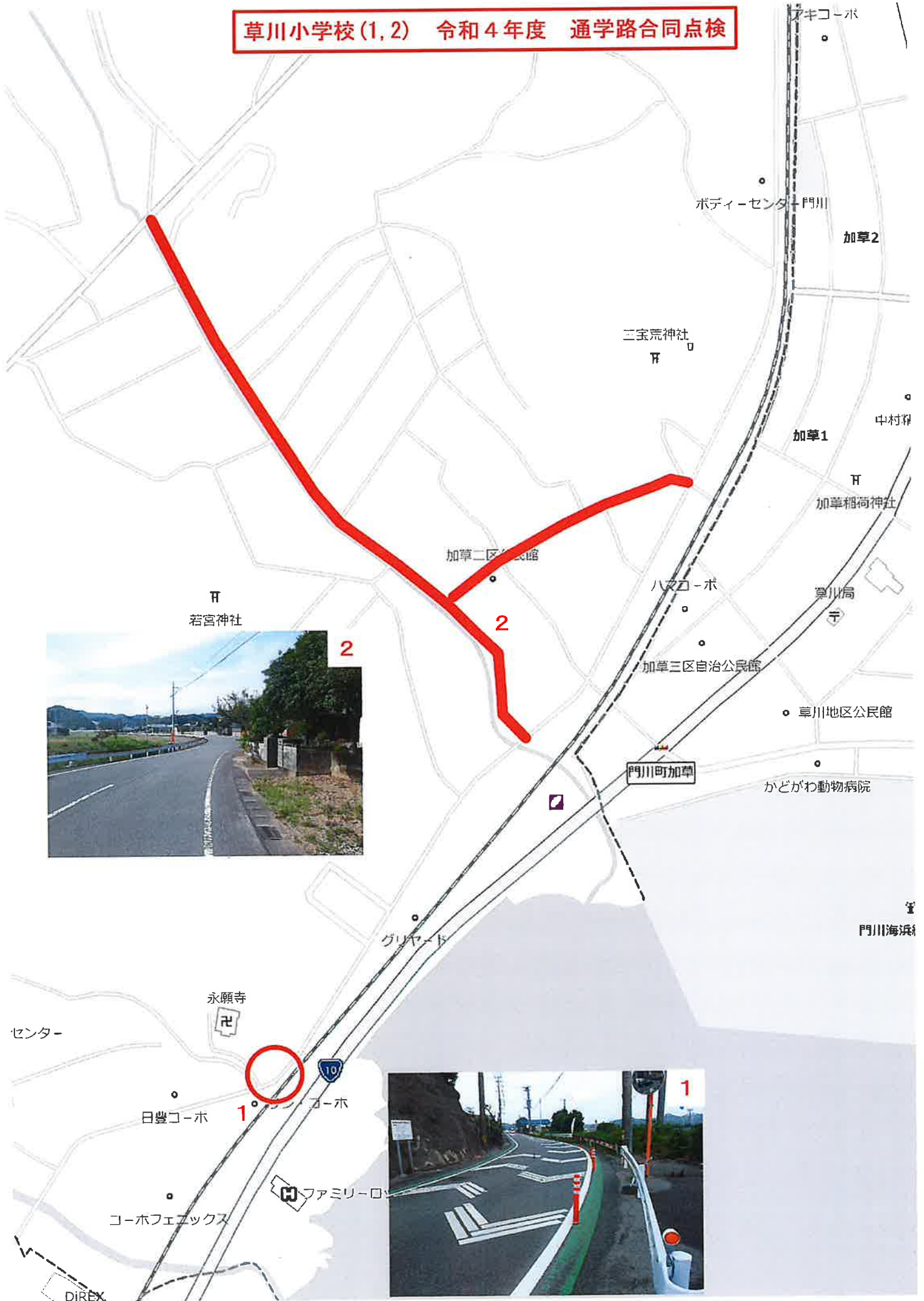
門川小学校(1, 2, 3, 4, 5) 令和4年度 通学路合同点検



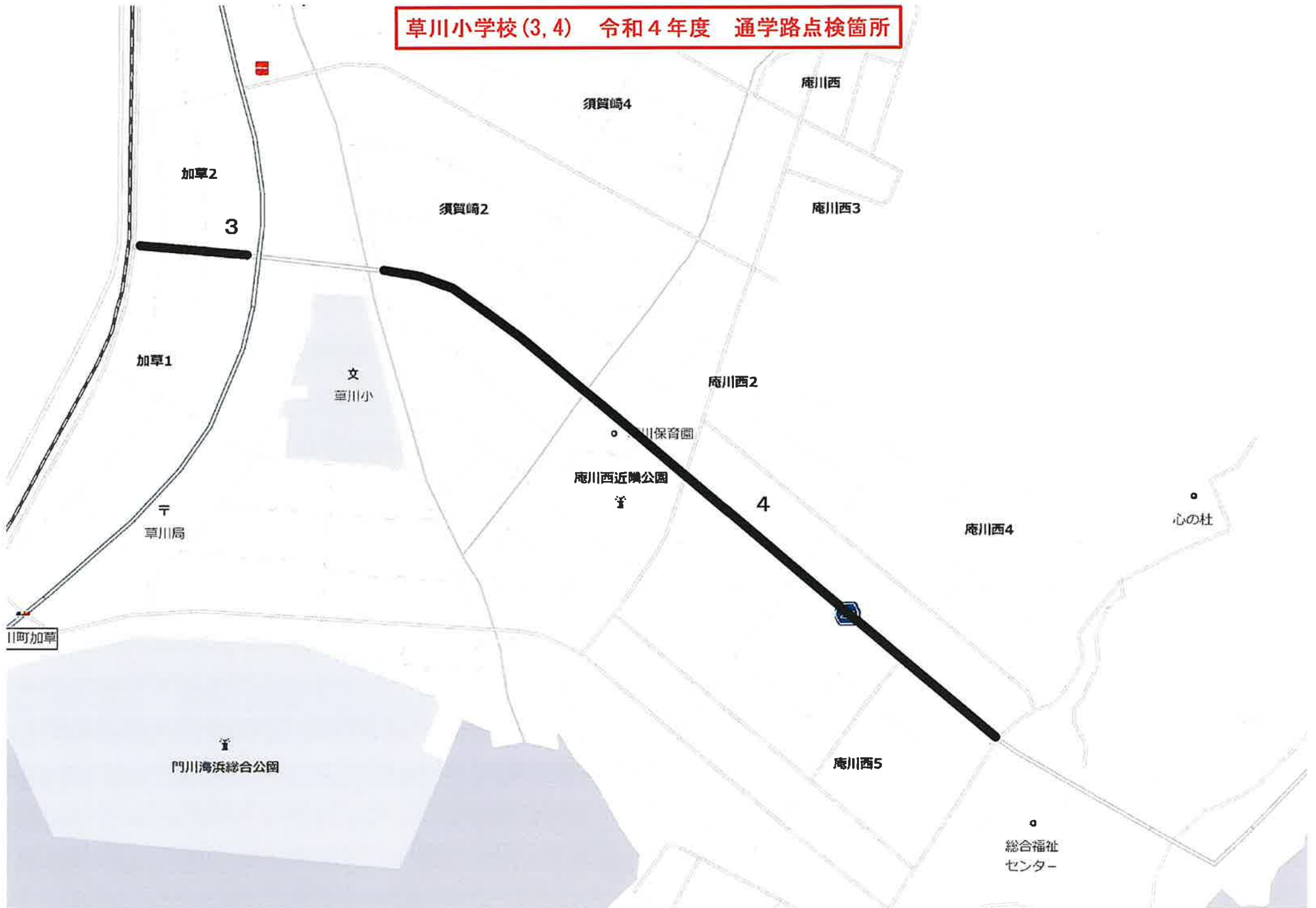
草川小学校 令和4年度通学路点検箇所一覧

番号	小学校名及び通し番号	危険箇所の位置・形状	対策内容	対応機関
1	草川小学校 1	永願寺下の町道	現在ラバーポールと路面標示を設置しているが、他に整備可能な交通安全対策を検討する。	建設課
2	草川小学校 2	加草共同墓地から本町加草線への道路	当該路線において、歩道幅員の確保が困難であるため、歩道を有する新規道路整備（加草中村線）を予定している。暫定対策として、当該路線の路肩にグリーンベルトを今年度より設置する。	建設課
3	草川小学校 3	歩道橋西側の道路	防犯灯（街灯）については、地区が設置し、それに対して町は費用の一部を補助している。当該場所の電柱には既に防犯灯が設置されており、増設となると電柱の設置からとなるため困難であるとする。	総務課
4	草川小学校 4	庵川東へ向かう県道	当該場所の防犯灯設置については、既に地元区長に相談済だが、電柱から設置する必要があるため、設置は困難であるとする。	総務課

草川小学校(1,2) 令和4年度 通学路合同点検




草川小学校(3, 4) 令和4年度 通学路点検箇所



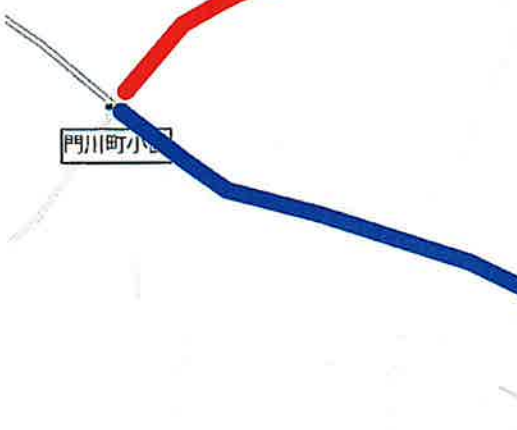
五十鈴小学校 令和4年度通学路点検箇所一覧

番号	小学校名及び通し番号	危険箇所の位置・形状	対策内容	対応機関
1	五十鈴小学校 1	小園交差点から旧商店までの道路	歩車道境界に防護柵がない区間においては、今年度より防護柵を整備している。 雨天時の水たまりなど、舗装の劣化がみられる箇所は修繕を実施していく。	建設課
2	五十鈴小学校 2	中山神社付近の三差路	県の河川工事による大型ダンプトラックが往来する期間については、児童の一斉下校の際に県で誘導員を配置しており、来年度も同様に対応する予定である。	日向土木事務所
3	五十鈴小学校 3	小園交差点からいすゞ保育園までの国道	令和3年度工事にて区画線設置済である。 抜本的な対策は、将来的な道路改良工事と併せて検討していく。	日向土木事務所
4	五十鈴小学校 4	城ヶ丘から下り道と門川中からの上り坂が交差する信号のない横断歩道	現場実査の結果から現時点においては、交通安全施設のさらなる増設は困難であるが、今後も交通安全施策について検討する。また、暫定施策として、当該箇所より南側の横断歩道を利用するように児童生徒に継続して指導を行う。	日向警察署
5	五十鈴小学校 5	大字門川尾末2336-1店舗付近の歩道（388号線）	令和5年度新規事業化を目標に調整中であり、事業化初年度は、用地測量業務等を実施予定である。	日向土木事務所

五十鈴小学校(1, 2, 3, 4, 5) 令和4年度 通学路合同点検



中山



3



4

Aコープ



5

日豊本線

